

**Agenzia delle Entrate
CATASTO FABBRICATI
Ufficio Provinciale di
Milano**

Dichiarazione protocollo n. MI0456970 del 27/11/2018

Planimetria di u.i.u. in Comune di Milano

Viale Ungheria

civ. 11

Identificativi Catastali:

Sezione:
Foglio: 535
Particella: 65
Subalterno: 12

Compilata da:
Pollavini Lorenza
Iscritto all'albo:
Architetti

Prov. Milano

N. 18765

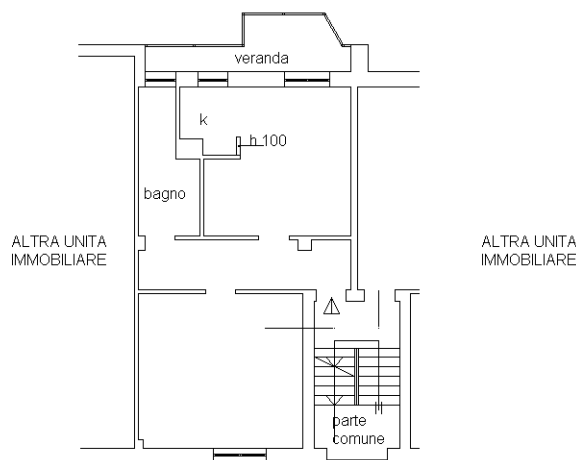
Scheda n. 1

Scala 1:200

PIANO TERRA (RIALZATO)

H 2.80m scala L

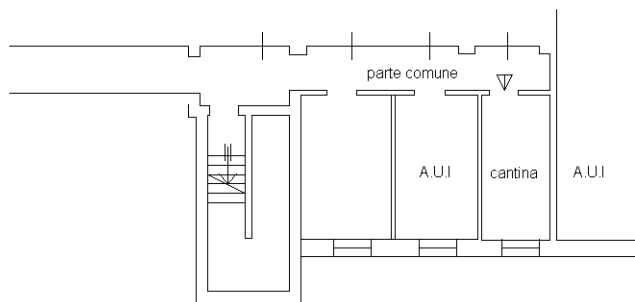
VIA DEL LIRI



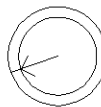
CORTILE COMUNE

PIANO PRIMO INTERRATO

H 2.30m



CORTILE COMUNE



Catasto dei Fabbricati - Situazione al 28/11/2018 - Comune di MILANO (F205) - < Foglio: 535 - Particella: 65 - Subalterno: 12 >
VIALE UNGHERIA n. 11 piano: T-SI interno: 9 scala: L;

Ultima planimetria in atti